 UNIDOS POR VILLA DEL ROSARIO	<b>PLANEACION ESTRATEGICA DE LA CALIDAD</b>	<b>CODIGO: FPC01-02</b>
	<b>GESTIÓN DOCUMENTAL</b>	<b>VERSION: 04</b>
	<b>LICENCIA DE SUBDIVISION</b>	<b>PAGINA: 1 DE 1</b>

**SUBSECRETARIA DE CONTROL URBANO**

**LICENCIA DE SUBDIVISIÓN MODALIDAD: RELOTEO**

*(Artículo 2.2.6.1.1.6 del Decreto 1077 de 2015 modificado por el artículo 4 del Decreto Nacional 2218 de 2015)*

<b>Licencia No.</b>	<b>090 - 018</b>	<b>Resolucion No.</b>	<b>090 - 018</b>
<b>Fecha de Expedicion</b>	24 de noviembre de 2018	<b>Fecha de Vencimiento</b>	24 de mayo de 2019

<b>Solicitante y/o Propietario</b>		KANAL Y HERMA LTDA	
<b>Identificacion No.</b>		800255194-7	
<b>Predios No.</b>	01-01-0307-0145-000	<b>Mat. Inmobiliarias No.</b>	260-293936
<b>Direccion</b>		LOTE B SABANA DE LOS TRAPICHES	
<b>Descripcion Del Reloteo</b>			
Se concede licencia de subdivisión modalidad reloteo para realizar la reforma al reglamento de propiedad horizontal del lote N° 1 del condominio campestre monte Horeb a favor de <b>KANAL Y HERMA LTDA</b> , para realizar la división material del predio en dos (02) lotes compuesto por: <b>Área de terreno: 1035.98 M2. Área a desenglobar: 388.00 M2. Área reserva: 647.98 M2.</b>			
<b>Zona Según El Modelo De Ocupacion (P.B.O.T)</b>		Zona de actividad residencial ZR-3	
<b>Numero de Lotes</b>	dos (02) Lotes	<b>Estrato</b>	5
<b>Area Total del Lote Según F.M.</b>	1035.98 M2	<b>Area Total del Lote Según Planos</b>	1035.98 M2
<b>Area Minima Según Norma</b>	Acuerdo 015 DEL 09 DE SEPTIEMBRE 2013		
<b>Frente Minimo Según Norma</b>	Acuerdo 015 DEL 09 DE SEPTIEMBRE 2013		

<b>AREA TOTAL DE TERRENO</b>	<b>1035.98 M2</b>
<b>AREA A DESENGLOBAR</b>	<b>388.00 M2</b>
<b>AREA RESERVA</b>	<b>647.98 M2</b>

**Observaciones:** EL ACTO ADMINISTRATIVO QUE RESOLVIO LA PRESENTE SOLICITUD DE LICENCIA, QUEDO DEBIDAMENTE EJECUTORIADO, EN FECHA 24 DE NOVIEMBRE DE 2018, EN CONSTANCIA SE EXPIDE EL PRESENTE FORMATO DEFINITIVO.

**NOTIFIQUESE Y CUMPLASE**

Ing. CRISTHIAN F. FLOREZ PENARANDA  
Subsecretario de Control urbano


GERMAN QUIÑONEZ MONTOYA  
Tec Administrativo de control urbano

**FIRMA DE RECIBIDO PARTE INTERESADA**

<b>Nombres y apellidos</b>	<b>Cargo</b>
Revisó: German Quiñones Montoya	Aux administrativo
Digito: Evelyn Villada Vega	Técnico administrativo

Los arriba firmantes declaramos que hemos revisado el presente documento y lo encontramos ajustado a las disposiciones legales y/o técnicas vigentes y por lo tanto, bajo nuestra responsabilidad lo presentamos para la firma del Remitente.

La presente certificación la expide la Subsecretaria de Control Urbano la cual es solo un concepto emitido según lo establecido en el plano de riesgos naturales aprobado mediante el Acuerdo 015 de fecha 09 de septiembre del 2013 por el cual se estableció el Plan Básico de Ordenamiento Territorial (P.B.O.T.) de igual manera la presente certificación NO otorga titularidad de dominio

 UNIDOS POR VILLA DEL ROSARIO	<b>PLANEACION ESTRATEGICA DE LA CALIDAD</b>	<b>CODIGO: FPC01-02</b>
	<b>GESTIÓN DOCUMENTAL</b>	<b>VERSION: 04</b>
	<b>RESOLUCION DE SUBDIVISION</b>	<b>PAGINA: 1 DE 5</b>

**SUBSECRETARIA DE CONTROL URBANO**

**RESOLUCIÓN No. 090 DE 2018  
(24 DE NOVIEMBRE DEL 2018)**

**POR LA CUAL SE CONCEDE LICENCIA DE SUBDIVISION MODALIDAD RELOTEO.**

El suscrito Subsecretario de Control Urbano del Municipio de Villa del Rosario, en uso de sus facultades legales y en especial las que le confiere la ley 9 de 1989, Ley 388 de 1997, el Acuerdo 015 de 09 de septiembre del 2013, el decreto 1077 de 2015, el decreto 1547 de 2015, el decreto 1285 de 2015, el decreto 1801 de 2015, el decreto 2218 de 2015, el decreto 1197 de 2016, la ley 1796 de julio 13 de 2016, el decreto 1197 de 2016, el decreto 1203 de 2017, resolución 462 de 2017, resolución 463 del 13 de julio de 2017 y la ley 1848 de 2017.

**CONSIDERANDO:**

**Que KANAL Y HERMA LTDA**, identificado(a) con NIT N° 800255194-7 y representada legalmente por **CARMEN ROSA JIMENEZ ACOSTA** identificada con cedula de ciudadanía N° 35.312.721 expedida en Bogotá, presento ante esta oficina la solicitud de licencia de subdivisión modalidad reloteo del predio identificado con matricula inmobiliaria N° 260 – 293936 y código catastral N° 01-01-0307-0145-000 M.E, ubicado en **LOTE B SABANAS DE LOS TRAPICHES**, jurisdicción del Municipio De Villa del Rosario, cuyos documentos fueron presentados bajo fecha de radicado 15 de noviembre del 2018 y anexando los siguientes documentos:


1. Folio de matrícula inmobiliaria 260-293936 indicando que el propietario (a) del predio el **KANAL Y HERMA LTDA**, identificado(a) con NIT N° 800255194-7 y representada legalmente por **CARMEN ROSA JIMENEZ ACOSTA** identificada con cedula de ciudadanía N° 35.312.721 expedida en Bogotá.
2. predio con código catastral 01-01-0307-0145-000 M.E, ubicado en la **LOTE B SABANAS DE LOS TRAPICHES**, jurisdicción del Municipio De Villa del Rosario, quien figura como propietario **KANAL Y HERMA LTDA**, identificado(a) con NIT N° 800255194-7 y representada legalmente por **CARMEN ROSA JIMENEZ ACOSTA** identificada con cedula de ciudadanía N° 35.312.721 expedida en Bogotá.
3. Localización del predio en la carta catastral.
4. Escritura pública.
5. Plano de subdivisión.

**Que**, la licencia se concede para lo siguiente:

Dirección: **LOTE B SABANAS DE LOS TRAPICHES**, jurisdicción del Municipio De Villa del Rosario.

Zona según modelo del P.B.O.T.: ZR-3



 UNIDOS POR VILLA DEL ROSARIO	PLANEACION ESTRATEGICA DE LA CALIDAD	CODIGO: FPC01-02
	GESTIÓN DOCUMENTAL	VERSION: 04
	RESOLUCION DE SUBDIVISION	PAGINA: 2 DE 5

**SUBSECRETARIA DE CONTROL URBANO**

**Tipo de Proyecto:** Se solicita licencia de subdivisión modalidad reloteo, para realizar la división material del predio en dos (02) lotes compuesto por: **Área de terreno:** 1035.98 M2. **Área a desenglobar:** 388.00 M2. **Área reserva:** 647.98 M2.

**CUADRO DE AREAS**

AREA TOTAL DE TERRENO	1035.98 M2
AREA A DESENGLOBAR	388.00 M2
AREA RESERVA	647.98 M2

**Que**, el solicitante aporto la documentación correspondiente, para obtener la certificación de nomenclatura de los lotes resultantes de la subdivisión modalidad reloteo.

**Que**, para realizar la reforma al reglamento de la propiedad horizontal en cuanto se crea un nuevo lote, que se segrega del lote 1 del condominio campestre Monte Horeb, sin tocar los demás coeficientes.

**Que**, mediante acta N° 09 del 10 de diciembre del 2018, donde se autoriza al propietario para adelantar los tramites de la licencia de subdivisión del lote N° 1 del condominio campestre Monte Horeb.

**Que**, garantizaran la propiedad privada y los demás derechos adquiridos con arreglo de las leyes civiles, los cuales no pueden ser desconocidos ni vulnerados por leyes posteriores. Cuando de la aplicación de una ley expedida por motivos de utilidad pública o interés social, resultaren en conflicto los derechos de los particulares con la necesidad por ella reconocida, el interés privado deberá ceder al interés público o social (Art. 58 de la Constitución Política de Colombia).


**Que**, la veracidad de la información y los documentos presentados corresponde exclusivamente al propietario y a los profesionales responsables que suscriben la solicitud.

**Que**, bajo el principio de la buena fe artículo 83 de la constitución política *“las actuaciones De los particulares y de las autoridades públicas deberán ceñirse a los postulados de la buena fe, La cual se presumirán todas las gestiones que adelanten ante éstas”*, la subsecretaria de control urbano presume que, lo aseverado por el solicitante es cierto, al igual que los documentos con el trámite de licencia.

**Que**, según el Art. 4 del Decreto 2218 del 18 de noviembre de 2015, que modificación el artículo 2.2.6.1.1.6. Del Decreto 1077 de 2015, son modalidades de la licencia de subdivisión:

*“En suelo rural y de expansión urbana:*

*1. Subdivisión rural. Es la autorización previa para dividir materialmente uno o varios predios ubicados en suelo rural o de expansión urbana de conformidad con el Plan de Ordenamiento Territorial y la normatividad agraria y ambiental aplicables a estas clases de suelo, garantizando la accesibilidad a cada uno de los predios resultantes; Mientras no se adopte el respectivo plan parcial, los predios urbanizables no urbanizados en suelo de expansión urbana no podrán subdividirse por debajo de la extensión mínima de la unidad agrícola familiar -UAF-, salvo los casos previstos en el artículo 45 de la Ley 160 de 1994. En ningún caso se puede autorizar la subdivisión*

 UNIDOS POR VILLA DEL ROSARIO	<b>PLANEACION ESTRATEGICA DE LA CALIDAD</b>	<b>CODIGO: FPC01-02</b>
	<b>GESTIÓN DOCUMENTAL</b>	<b>VERSION: 04</b>
	<b>RESOLUCION DE SUBDIVISION</b>	<b>PAGINA: 3 DE 5</b>

### **SUBSECRETARIA DE CONTROL URBANO**

*de predios rurales en contra de lo dispuesto en la Ley 160 de 1994 o las normas que la reglamenten, adicionen, modifiquen o sustituyan. Las excepciones a la subdivisión de predios rurales por debajo de la extensión mínima de la UAF previstas en la Ley 160 de 1994, serán autorizadas en la respectiva licencia de subdivisión por los curadores urbanos o la autoridad municipal o distrital competente para el estudio, trámite y expedición de las licencias urbanísticas, y los predios resultantes sólo podrán destinarse a los usos permitidos en el plan de ordenamiento o los instrumentos que lo desarrollen o complementen. En todo caso la autorización de actuaciones de edificación en los predios resultantes deberá garantizar que se mantenga la naturaleza rural de los terrenos, y no dará lugar a la implantación de actividades urbanas o a la formación de nuevos núcleos de población; En suelo urbano:*

**2. Subdivisión urbana.** *Es la autorización para dividir materialmente uno o varios predios urbanizables no urbanizados ubicados en suelo urbano. Para efectos de lo dispuesto en el artículo 2.2.2.1.4.1.4 del presente Decreto, solamente se podrá expedir esta modalidad de licencia cuando se presente alguna de las siguientes situaciones:*

**2.1** *Se pretenda dividir la parte del predio que esté ubicada en suelo urbano de la parte que se localice en suelo de expansión urbana o en suelo rural; 2.2* *Existan reglas especiales para subdivisión previa al proceso de urbanización contenidas en el plan de ordenamiento territorial o los instrumentos que lo desarrollen o complementen.*

**3. Reloteo.** *Modificado por el art. 3, Decreto 1203 de 2017. Es la autorización para dividir, redistribuir o modificar el loteo de uno o más predios previamente urbanizados, de conformidad con las normas que para el efecto establezcan el Plan de Ordenamiento Territorial y los instrumentos que lo desarrollen y complementen.*

**PARÁGRAFO 1.** *Ninguna de las modalidades de la licencia de subdivisión de que trata este artículo autoriza la ejecución de obras de infraestructura o de construcción, ni la delimitación de espacios públicos o privados.*

**PARÁGRAFO 2.** *Las subdivisiones en suelo urbano de que tratan los numerales 2 y 3 del presente artículo, se sujetarán al cumplimiento de las dimensiones de áreas y frentes mínimos establecidos en los actos administrativos correspondientes. Los predios resultantes de la subdivisión y/o reloteo deberán contar con frente sobre vía pública vehicular o peatonal y no podrán accederse por zonas verdes y/o comunales.*

**PARÁGRAFO 3.** *No se requerirá licencia de subdivisión cuando se trate de particiones o divisiones materiales de predios ordenadas por sentencia judicial en firme o cuando se requiera subdividir predios por motivo de la ejecución de obras de utilidad pública. En estos casos, la división material se realizará con fundamento en lo ordenado en la sentencia judicial o con el registro topográfico que elabore la entidad pública que ejecute la respectiva obra.*

**PARÁGRAFO 4.** *Las subdivisiones de predios hechas por escritura pública debidamente inscrita en la respectiva Oficina de Registro de Instrumentos Públicos con anterioridad a la expedición de la Ley 810 de 2003, no requerirán de licencia de subdivisión, en cualquiera de sus modalidades, para adelantar ningún trámite. Los predios cuya subdivisión se haya efectuado antes de la entrada en vigencia de la mencionada ley, y que cuenten con frente y/o área inferior a la mínima establecida por la reglamentación urbanística, podrán obtener licencia de construcción siempre y cuando sean desarrollables aplicando las normas urbanísticas y de edificación vigentes.*

*La incorporación a la cartografía oficial de tales subdivisiones no implica autorización alguna para urbanizar, parcelar o construir sobre los lotes resultantes, para cuyo efecto, el interesado, en todos los casos, deberá adelantar el trámite de solicitud de licencia de parcelación, urbanización o construcción ante el curador urbano o la autoridad municipal o distrital competente para el estudio, trámite y expedición de las licencias urbanísticas, en los términos de que trata el presente decreto y demás normas concordantes."*


**Que,** este documento no es válido para legalizar ningún tipo de Construcción Existente en los predios objeto de esta solicitud de subdivisión modalidad reloteo.

Este despacho en mérito de lo expuesto:

### **RESUELVE**

**PRIMERO:** Conceder licencia de subdivisión modalidad reloteo No. 090 – 018, para realizar la reforma al reglamento de propiedad horizontal del lote N° 1 a **KANAL Y HERMA LTDA**, identificado(a) con NIT N° 800255194-7 y representada legalmente por **CARMEN ROSA JIMENEZ**



 UNIDOS POR VILLA DEL ROSARIO	PLANEACION ESTRATEGICA DE LA CALIDAD	CODIGO: FPC01-02
	GESTIÓN DOCUMENTAL	VERSION: 04
	RESOLUCION DE SUBDIVISION	PAGINA: 4 DE 5

**SUBSECRETARIA DE CONTROL URBANO**

ACOSTA identificada con cedula de ciudadanía N° 35.312.721 expedida en Bogotá, Por termino de seis (6) meses improrrogables contados a partir de su entrega en razón a lo expuesto en la parte considerativa de esta decisión.

**Que**, la licencia se concede para lo siguiente:

Dirección: **LOTE B SABANAS DE LOS TRAPICHES**, jurisdicción del Municipio De Villa del Rosario.

Zona según modelo del P.B.O.T.: ZR-3

Tipo de Proyecto: licencia de subdivisión modalidad reloteo, para realizar la división material del predio en dos (02) lotes compuesto por: **Área de terreno:** 1035.98 M2. **Área a desenglobar:** 388.00 M2. **Área reserva:** 647.98 M2.

**CUADRO DE AREAS**

AREA TOTAL DE TERRENO	<b>1035.98 M2</b>
AREA A DESENGLOBAR	<b>388.00 M2</b>
AREA RESERVA	<b>647.98 M2</b>

**SEGUNDO:** Contra el presente acto administrativo, proceden los recursos de ley, dentro de los diez (10) días siguientes a su notificación y su texto se publicará, Conforme al artículo, 66, 67 y 68 Código de procedimiento administrativo y de lo contencioso administrativo (Ley 1437 de 2011).

**TERCERO:** La presente resolución rige a partir de su ejecutoria y una vez en firme deberá expedirse el formato definitivo de licencia No. **090 - 018**.


**NOTIFIQUESE Y CUMPLASE**

Ing. **CRISTHIAN F. FLOREZ PEÑARANDA**  
Subsecretario de Control urbano,

**GERMAN QUIÑONEZ MONTOYA**  
Técnico Administrativo de control urbano

Nombres y apellidos	Cargo	Firma
Revisó: German Quiñonez Montoya	Técnico administrativo	
Digito: Evelyn Villada Vega	Técnico administrativo	
Los arriba firmantes declaramos que hemos revisado el presente documento y lo encontramos ajustado a las disposiciones legales y/o técnicas vigentes y por lo tanto, bajo nuestra responsabilidad lo presentamos para la firma del Remitente.		

La presente certificación la expide la Subsecretaria de Control Urbano la cual es solo un concepto emitido según lo establecido en el plano de riesgos naturales aprobado mediante el Acuerdo 015 de fecha 09 de septiembre del 2013 por el cual se estableció el Plan Básico de Ordenamiento Territorial (P.B.O.T.) de igual manera la presente certificación NO otorga titularidad de dominio

 UNIDOS POR VILLA DEL ROSARIO	PLANEACION ESTRATEGICA DE LA CALIDAD	CODIGO: FPC01-02
	GESTIÓN DOCUMENTAL	VERSION: 04
	RESOLUCION DE SUBDIVISION	PAGINA: 5 DE 5

**SUBSECRETARIA DE CONTROL URBANO**

**CONTROL URBANO ALCALDIA DE VILLA DEL ROSARIO**

**DILIGENCIA DE NOTIFICACION PERSONAL**

En Villa del Rosario siendo las 04:00 pm. de fecha 24 de noviembre del 2018, se presento el señor **KANAL Y HERMA LTDA**, identificado(a) con NIT N° 800255194-7 y representada legalmente por **CARMEN ROSA JIMENEZ ACOSTA** identificada con cedula de ciudadanía N° 35.312.721 expedida en Bogotá, para notificarse personalmente de la resolución de subdivisión modalidad reloteo N° **090 - 018** calendada el 24 de noviembre del 2018, se hace entrega de copia íntegra de la resolución y se indica que contra él proceden los recursos de reposición y en subsidio el de apelación, que puedan presentarse ante el mismo funcionario que dictó el acto administrativo, dentro de los diez (10) días siguientes a la presente notificación.

- La persona manifiesta que renuncia a los recursos que proceden en contra del acto administrativo.
- La presente resolución se encuentra debidamente ejecutoriada hoy 24 de noviembre del 2018

El compareciente \_\_\_\_\_



Notifico \_\_\_\_\_

**EVELYN VILLADA VEGA**  
Técnico Administrativo